



LE POINT FOCAL NATIONAL **TUNISIEN** AVANCEMENT DES ACTIVITES

Istanbul, 10&11 septembre 2007




La Tunisie était parmi les premiers pays à nommer un PFN Après la déclaration de la conférence ministérielle sur la gestion locale de l'Eau-(Turin-Octobre 1999) et la mise en place du SEMIDE.

Le **P**oint **F**ocal **N**ational Tunisien est hébergé au Bureau de l'Inventaire et des Recherches Hydrauliques (**BIRH**)

Le site web du PFN Tunisien a été mis en ligne en Août 2004, soulignant ainsi l'importance accordée à ce système pour promouvoir les échanges structurés de l'information sur les **savoir-faire dans le domaine de l'Eau.**

L'équipe du PFN est :



L'EQUIPE DU POINT FOCAL

Mohamed Nejib KACHOURI	Coordinateur & Responsable Contenu
Abderrazak DAOUD	Responsable TIC
Henda Ben HASSINE	Responsable Collecte de l'Information

Istanbul, 10&11 septembre 2007



2ème phase du SEMIDE



Les activités du PFN Tunisien durant la 2ème phase s'articulent autour des actions suivantes:

- La mise à jour et le développement du site web,
- Les statistiques d'usage du site web,
- Sensibilisation et promotion,
- Contribution au SINEau ,
 - Mécanisme d'observation régional sur l'eau en Méditerranée,
- Participation aux séminaires du SEMIDE.



Activités liées à la mise à jour et au développement du site web



- La mise à jour du contenu du site web, intéresse le thème des actualités notamment la pluviométrie mensuelle du pays.
- L'opération du développement du site web comporte:
 - . La traduction du contenu en anglais, Actuellement le site web du PFN tunisien est en ligne dans trois langues, **Ar,Fr** et **An**.
 - . La mise en place d'une bibliothèque virtuelle GEDEAU pour la consolidation du thème relatif à la documentation.

Distribution régionale de la pluie du mois de Juin 2007 - Microsoft Internet Explorer

Fichier Edition Affichage Favoris Outils ?

Précédente Rechercher Favoris

Adresse C:\Documents and Settings\ab-daoud\Desktop\Pluvio_Juin 2007\Français\distribution10.htm

Distribution régionale de la pluie du mois de Juin 2007

Région naturelle	Gouvernorat	Pluie du mois de Juin 2007 (mm)	Moy. de Juin en mm	Rapport à la moy. de juin en %	Excédent ou déficit de Juin en %
Nord Ouest	Jendouba	34.5	16.9	204	+104
	Béja	17.9	15.5	115	+15
	Le Kef	33.9	23.3	145	+45
	Siliana	45.8	19.5	235	+135
Nord Est	Tunis/Ariana/Ben Arous/Manouba	15.6	11.5	136	+36
	Nabeul	24.9	8.1	309	+209
	Zaghouan	27.5	12	230	+130
	Bizerte	17.9	12.3	146	+46
Centre Ouest	Kairouan	25.4	10.8	234	+134
	Kasserine	26.2	23.3	112	+12
	Sidi Bouzid	21.7	9.2	236	+136
Centre Est	Sousse	23.7	6.1	387	+287
	Monastir	23.3	4.3	541	+441
	Mahdia	32.7	4.3	758	+658
	Sfax	32.9	4.4	741	+641
Sud Ouest	Gafsa	14.6	6.1	240	+140
	Tozeur	0.0	2.0	0	-100
	Kebili	0.0	1.2	0	-100
Sud Est	Gabès	4.3	2.2	198	+98
	Mednine	0.0	1.2	0	-100
	Tataouine	0.0	1.2	0	-100

Terminé My Computer

démarrer 3 Internet ... Inbox - Outl... Document1 - ... Avancement... Français FR 14:38

index - Microsoft Internet Explorer

Fichier Edition Affichage Favoris Outils ?

Précédente Rechercher Favoris

Adresse <http://www.semide.tn/english/index2.htm> OK

SEMIDE
EMWIS

Welcome to the National Tunisian Focal Point of SEMIDE

مرحبا بكم في نقطة الاتصال التونسية للنظام المعلوماتي للدراسات والبحوث في مجال المياه

NEWS WATER CONTEXT DOCUMENTATION TRAINING INSTITUTIONS

RESEARCH AND DEVELOPEMENT DATA MANAGEMENT

Last updated 22/08/07

Euro Mediterranean Information System
On the Know-How in Water Sector

Tunisi


Tematic Directory | HOME | Contact-Us | Copyright | Useful links | Aptness of SEMIDE | Search

démarrer 2 Internet ... Inbox - Outl... Microsoft Wo... Microsoft Po... Espagne FR 14:34

On peut accéder à GEDEAU de deux manières :

➤ A partir du site web du PFN www.semide.tn, ➔
Documentation ➔ GedEau





Statistiques d'usage du site web

A fin, de suivre les statistiques d'usage du site web notamment:

- Le trafic journalier, mensuel et annuel des accès au site web.
- Le temps passé sur le site.
- L'URL, les mots clés et les moteurs de recherches
- La provenance géographique des visiteurs.

Le PFN utilise actuellement deux outils:

- Surfertrace
- Google Analytics


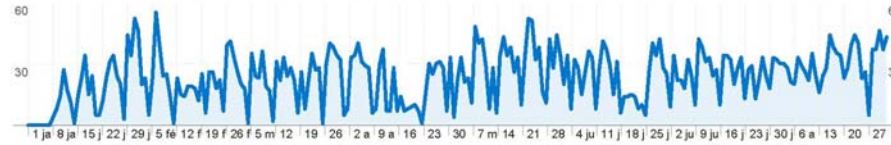


Tableau Statistique des provenances géographiques en général

	PAYS		%
	ALGERIA		1.11%
	BELGIUM		1.11%
	CANADA		0.55%
	COTE D'IVOIRE		0.55%
	CZECH REPUBLIC		0.55%
	FRANCE	■	9.49%
	GERMANY		1.67%
	ITALY	■	5.02%
	LEBANON		0.55%
	MOROCCO		1.67%
	NETHERLANDS		0.55%
	PORTUGAL		0.55%
	ROMANIA		0.55%
	SAUDI ARABIA		1.67%
	SPAIN		1.67%
	SWITZERLAND		1.11%
	TUNISIA	■	67.59%
	UNITED ARAB EMIRATES	■	2.79%
	UNITED KINGDOM		0.55%
	UNITED STATES		0.55%





Fréquentation du site

5 779 Visites

29 057 Pages vues

5,03 Pages par visite

25,85 % Taux de rebond

00:03:23 Temps moyen passé sur le site

34,95 % Nouvelles visites (en %)

Vue d'ensemble des visiteurs

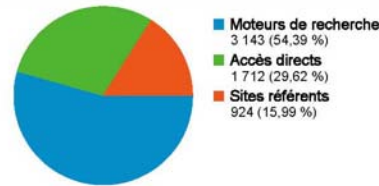


Visiteurs
2 021

Synthèse géographique world



Vue d'ensemble des sources de trafic



Vue d'ensemble du contenu

Pages	Pages vues	Pages vues (en %)
/	15 629	53,79 %
/index.htm	4 281	14,73 %
/index2.htm	4 099	14,11 %
/english/index2.htm	2 541	8,74 %
/arabe/arabe.htm	2 494	8,58 %

Chemins d'entrée : /



Pages vues
15 629

Synthèse géographique 155





Sensibilisation et promotion



Publication d'une brochure nationale SEMIDE

Le PFN tunisien est actuellement en cours de préparation d'une brochure Nationale du SEMIDE.


Cette brochure sera orientée vers les utilisateurs et les décideurs nationaux. Elle respectera les règles de visibilité de la Commission Européenne. (maquette en cours)

Organisation d'un séminaire national de promotion

Un séminaire de promotion et d'information est prévu début Novembre 2007, pour présenter l'état d'avancement du SEMIDE et faire le point de la situation avec les différents acteurs de l'eau.



SINEau



Le système d'information national de l'eau dont l'étude est achevée mais la mise en place ne sera entamé qu'après le démarrage du projet d'investissement du secteur de l'eau PISEAU2.

Le PFN projete réaliser:

- un système d'information relatif à l'administration électronique du Domaine Public Hydraulique
- Réviser le code des eaux
- Renforcer l'équipe de SEMIDE



Mécanisme d'observation régional sur l'eau en Méditerranée

La Tunisie a participé à l'étude de faisabilité pour le développement d'un mécanisme d'observation régional sur l'eau en Méditerranée au cours de:

- la phase 1 qui vise à élaborer une vision des orientations principales. Ce travail a été mené sur la base de deux questionnaires fournis par le SEMIDE et le rapport a été validé lors de la réunion des directeurs de l'eau en Nov. 2006.

- la phase 2 qui consiste à une étude de diagnostique. Les résultats ont été présentés lors du work shop du 3&4 Juil.2007 à Madrid.



Les manifestations auxquelles ont participé les membres du PFN Tunisien

Réunions du Comité de Coordination

Décembre 1999, Décembre 2002, Juin 2004 et Juin 2006

Séminaires de formation et d'information pour les responsables 'informatique'

Mai 2000, Mars 2001 et Mars 2005, Juin 2006 et Sept. 2006

Séminaires de formation et d'information pour les responsables 'contenu'

Juin 2000, Octobre 2002 et Novembre 2004, Oct. 2005 et novembre 2006

Séminaires d'information destinés aux Directeurs de l'Eau

Novembre 2001, Novembre 2005 et Novembre 2006



**MERCI
DE VOTRE
ATTENTION**